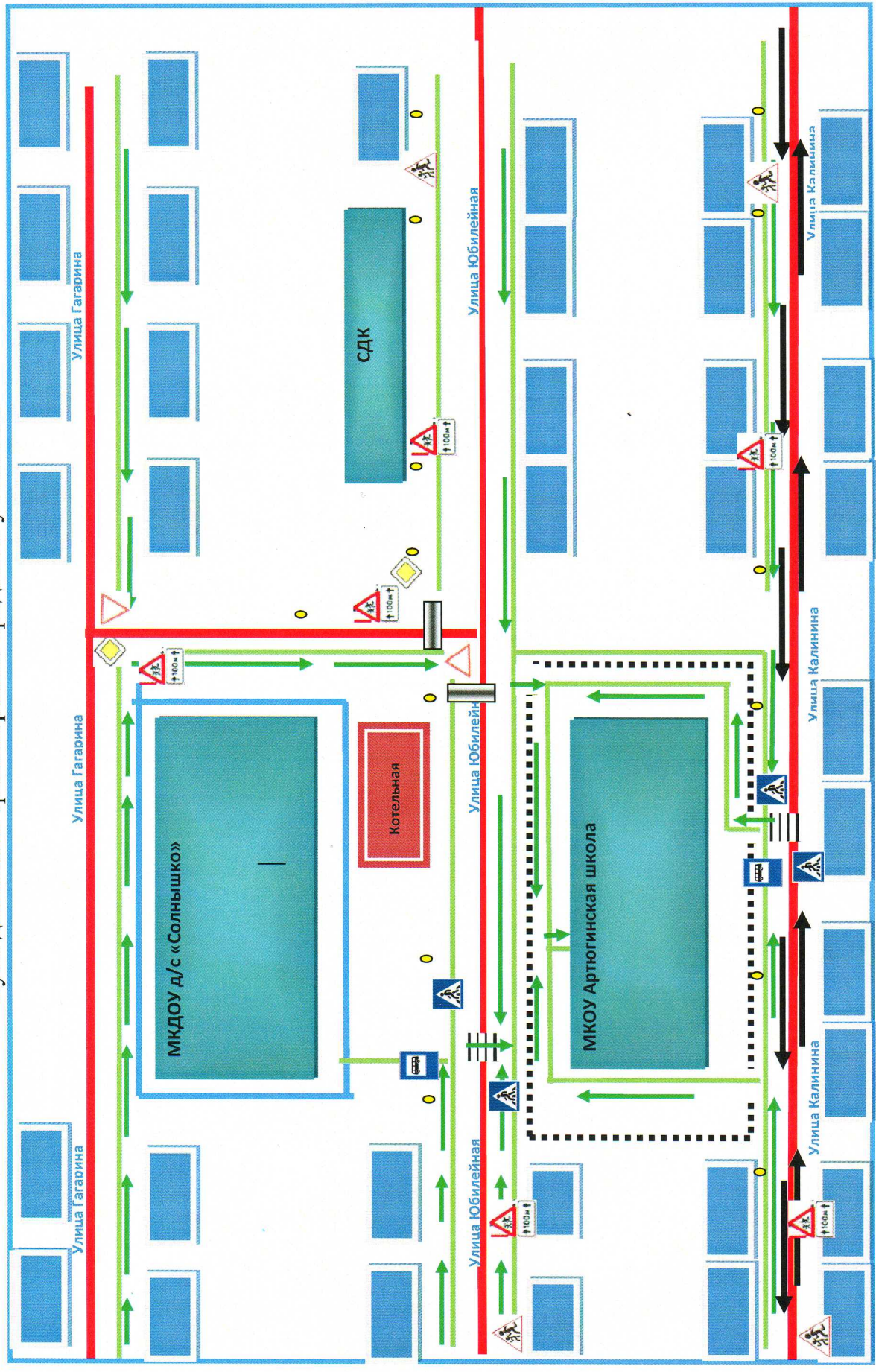















Прил. 1. План-схема района расположения МКОУ Артегинской школы, пути движения транспортных средств и учеников.



Условные обозначения

- Жилые дома; 
- движение транспорта; 
- проездная часть улиц; 
- тротуар; 
- движение учащихся; 
- опасный участок дороги; 
- освещение; 
- ограждение; 
- проездная часть улиц; 
- опасный участок дороги; 
- освещение; 
- 1.23 
- 2.1 
- 2.4 
- 8.2.1 
- 5.19 
- 5.16 